




Paré:

Razítko oprávněné osoby:

Datum:

Revize:	Datum:	Popis:	Kontroloval:
-	-	-	-
-	-	-	-
-	-	-	-
000	30.11.2022	Dokumentace pro územní řízení k čistopisu	Bc. Michal Munzar

Stavebník/Investor:	Správa železnic, státní organizace	 SPRÁVA ŽELEZNIC
Adresa:	Dlážděná 1003/7, 110 00 Praha 1	
Zástupce investora:	Stavební správa západ	
Adresa:	Sokolovská 1995/278, 190 00 Praha 9	

Zhotovitel díla:	PROJEKT servis spol. s r.o.		 PROJEKT servis
Adresa: Kontakt:	U Elektry 830/2b, 198 00 Praha 9 T: +420 281 090 860 E: firma@projekt-servis.cz		
Zhotovitel objektu:	PROJEKT servis spol. s r.o.		 PROJEKT servis
Adresa: Kontakt:	U Elektry 830/2b, 198 00 Praha 9 T: +420 281 090 860 E: firma@projekt-servis.cz		
Hlavní projektant (HIP):	Ing. Martin Koudelka	Specialista:	Ing. Martin Koudelka

Název stavby/akce:	Rekonstrukce žst. Turnov		Označení investora: S631700077
			Označení zhotovitele: ZAK-2021-13
Název části:	Příprava území a kácení		Označení části: D.2.4.1
Název objektu/dílčí části:	Kácení dřevin		Označení objektu/komplexu: SO 00-92-01
Název přílohy:	Technická zpráva		Číslo přílohy:
Název dílčí části přílohy:	-		1 . 001
Odpovědný projektant:	Zpracovatel přílohy:	Měřítko: -	Stupeň dokumentace:
Ing. Martin Koudelka	Ing. Milan Diblík	Formáty: A4	DUR
Kraj:	Katastrální území:	TUDU:	Smluvní datum zpracování:
Liberecký	viz textová část	viz textová část	30.11.2022

Označení investora:	Stupeň dokumentace:	Část:	Objekt:	Podobjekt:	Příloha:	Revize:
---------------------	---------------------	-------	---------	------------	----------	---------

<i>S</i>	6	3	1	7	0	0	0	7	7	-	D	U	R	X	-	D	2	4	0	1	-	S	O	0	0	9	2	0	1	-	X	X	-	1	-	0	0	1	-	0	0	0	G
----------	---	---	---	---	---	---	---	---	---	---	---	---	---	---	---	---	---	---	---	---	---	---	---	---	---	---	---	---	---	---	---	---	---	---	---	---	---	---	---	---	---	---	---

[Prostor pro další informace]

Obsah:

1.	IDENTIFIKAČNÍ ÚDAJE	3
1.1	Údaje o stavbě	3
1.2	Údaje o žadateli	4
1.3	Údaje o zpracovateli dokumentace	5
2.	VŠEOBECNÉ ÚDAJE O STAVBĚ	5
3.	PŘEHLED VÝCHOZÍCH PODKLADŮ	7
4.	PRŮZKUM INŽENÝRSKÝCH SÍTÍ	8
5.	KÁCENÍ DŘEVIN	9
6.	NAKLÁDÁNÍ S ODPADY	11
7.	POLOHOVÝ SYSTÉM	11

1. IDENTIFIKAČNÍ ÚDAJE

1.1 Údaje o stavbě

Zakázkové číslo: ZAK-2021-13
ISPROFIN: 551 352 0013
ISPROFOND: 327 321 4901
S-kód: S631700077
Realizace stavby: 10/2024 - 03/2026
Číslo PS/SO: SO 00-92-01

a) Název stavby: Rekonstrukce žst. Turnov

b) Místo stavby: trať **Jaroměř – Turnov – Liberec**
trať **Hradec Králové hl.n. – Turnov**
trať **Praha – Turnov**

Kraj: Liberecký
Okres: Liberec, Semily
Katastrální území: k.ú. Přepeře u Turnova [7346863]
k.ú. Turnov [771601]
Parcelní číslo: viz. Majetkoprávní část (E.5 Geodetická dokumentace)
Číslo tratě: **500 00** Jaroměř – Turnov - Liberec
(Prohlášení o dráze) **491 00** Hradec Králové hl. n. – Turnov
480 00 Praha - Turnov
Číslo tratě: **508** Jaroměř – Turnov - Liberec
(NJŘ / TTP) **511A** Hradec Králové hl. n. – Turnov
537 Praha – Turnov

Číslo tratě: (KJŘ)	030 Jaroměř – Turnov - Liberec 041 Hradec Králové hl. n. – Turnov 070 Praha - Turnov
Číslo traťového úseku:	1051 Stará Paka (mimo) - Liberec (včetně) 1071 Libuň (mimo) - Turnov (mimo) 0901 Praha hl.n. (mimo) - Turnov (mimo) (odb. Skály)
c) <u>Předmět dokumentace:</u>	Rekonstrukce
d) <u>Širší vztahy:</u>	
Kategorie dráhy: (z. č. 266/1994 Sb.)	celostátní - Jaroměř – Turnov - Liberec regionální - Hradec Králové hl. n. – Turnov celostátní - Praha – Turnov
Kategorie dráhy podle TSI INF:	P5/F3
Součást sítě TENT-T:	NE
Traťová třída zatížení:	C3 (20t / 7,2t)
Trakční soustava:	Nezávislá
Počet traťových kolejí:	1
Max. traťová rychlost:	
<u>Obvod stanice Turnov:</u>	40 km/hod
<u>Přilehlé trať. úseky:</u>	100 km/hod - 030 Jaroměř – Turnov - Liberec 60 km/hod - 041 Hradec Králové hl. n. – Turnov 100 km/hod - 070 Praha - Turnov
e) <u>Stupeň dokumentace</u>	Dokumentace pro územní řízení (DUR)
1.2 Údaje o žadateli	
a) <u>Investor a objednatel:</u>	Správa železnic, státní organizace Dlážděná 1003/7 110 00 PRAHA 1 IČO: 70 99 42 34 DIČ: CZ 70 99 42 34
Zastoupen:	Stavební správa západ Diamond Point, Ke Štvanici 656/3, 186 00 Praha 8 – Karlín
Hlavní inženýr stavby:	Ing. Jiří Záruba
Správce žel. dopravní infras.:	Správa železnic, s.o., Oblastní ředitelství Hradec Králové

1.3 Údaje o zpracovateli dokumentace

a) Zpracovatel projektové dokumentace:

Generální dodavatel dokumentace: **PROJEKT servis spol. s r.o.**

U Elektry 830/2b

198 00 Praha 9

IČO: 49 82 31 41

Subdodavatelé dokumentace: **STOSMOL, s.r.o.**

U Cukrovaru 509/4

400 07 Ústí nad Labem

IČO: 28 69 50 97

SUDOP Brno, spol. s r.o.

Kounicova 26

611 36 Brno

IČO: 44 96 04 17

DIPONT s.r.o.

Libouchec č.p. 505,

403 35 Libouchec

IČO: 286 93 094

NDCON s.r.o.

Zlatnická 10/1582,

Praha 1, PSČ 110 00

IČO: 649 39 511

EMPLA AG spol. s r.o.

Za Škodovkou 305/5, Kukleny,

503 11 Hradec Králové

IČO: 259 96 240

KVINTING spol. s r.o.

Počernická 272/96, Malešice,

108 00 Praha 10

IČO: 41692748

- | | |
|--|---|
| b) <u>Hlavní inženýr projektu:</u> | Ing. Martin Koudelka (číslo ČKAIT: 0202207) |
| c) <u>Zástupce HIPa:</u> | Bc. Michal Munzar |
| d) <u>Specialista části:</u> | Ing. Martin Koudelka (číslo ČKAIT: 0202207) |
| e) <u>Zodpovědný projektant části:</u> | Ing. Martin Koudelka (číslo ČKAIT: 0202207) |
| f) <u>Zpracovatel části:</u> | Ing. Milan Diblík |

2. VŠEOBECNÉ ÚDAJE O STAVBĚ

ŽST Turnov leží v km 123,993 trati celostátní dráhy Jaroměř – Liberec (trať je v přilehlých úsecích jednokolejná), v km 104,061 trati celostátní dráhy Praha-Vysočany – Turnov (trať je v přilehlém úseku jednokolejná) a v km 29,222 trati regionální dráhy Hradec Králové hl.n. – Turnov (trať je v přilehlém úseku jednokolejná).

Hlavním cílem stavby je kompletní rekonstrukce ŽST v rámci, které je vyřešeno odstranění úvratových jízd ze směru Jičín.

V ŽST dochází ke zrychlení jízd vlaků v hlavních kolejích, a to na rychlost 65 km/h ve směru Malá Skála – Turnov a zpět, 100 km/h v traťovém úseku Turnov – Sychrov a zpět, 60 km/h ve směru Hrubá Skála – Turnov a zpět a 70 km/h ve směru Příšovice – Turnov a zpět. Rychlosti pro jízdy vlaků vedlejším směrem jsou pak ve většině případů umožněny alespoň pro rychlost 60 km/h do osobní části kolejiště a 50 km/h do nákladní části kolejiště.

Navržené řešení ŽST Turnov vyhovuje jak stávající organizaci dopravy dle dnešního konceptu provozu, tak i cílovému stavu po realizaci stavby dle SP Praha – Mladá Boleslav – Liberec a dalších staveb na základě doložených podkladů od objednatelů dopravy. V rámci zpracování byly vyhotoveny výhledové GVD pro všechny přilehlé tratě a plány obsazení kolejí pro zpracované varianty. Dopravní technologie prokázala potřebu ideálně 6 kolejí s nástupní hranou, přičemž alespoň 4 nástupní hrany musí být průjezdné ve směru Malá Skála – Turnov – Sychrov / Příšovice.

Navržené řešení reflektuje potřeby nákladní dopravy pro tranzitní i obslužné vlaky. Proto jsou zde navrženy 4 dopravní koleje, které vyhoví odklonovým vlakům Nex přepravce Škoda-Auto (620 m) i běžným vlakům nákladní dopravy, přičemž 2 koleje umožní jízdy vlaků ve směru Malá Skála.

Navržené řešení umožňují napojení integrovaného pracoviště OŘ Hradec Králové dvojicí kolejí dle požadavků.

V ŽST jsou k dispozici vnější nástupiště od výpravní budovy, ostrovní nástupiště s jazykovou částí a další ostrovní nástupiště. Traťová kolej ze směru Hrubá Skála je přivedena k oběma kolejím nástupiště č. 3, což zvýší variabilitu provozu. 2 koleje pro nákladní dopravu jsou vloženy mezi nástupiště č. 2 a 3, aby bylo možno dosáhnout požadované délky bez nutnosti rušit přejezd P3182. Další dvojice nákladních kolejí je směřována ze sychrovského zhlaví směrem na Hrubou Skálu a končí před zmíněným přejezdem.

ŽST je vybavena staničním zabezpečovacím zařízením 3. kategorie typu elektronické stavědlo, které bude ovládáno z dopravní kanceláře ŽST Turnov. Realizací stavby dochází k významné úspoře cca 19 provozních zaměstnanců.

V traťovém úseku Hrubá Skála – Turnov je navrženo zabezpečovací zařízení 3. kategorie – automatické hradlo bez oddílových návěstidel. V nákladišti zastávce Karlovice-Sedmihorky je zřízeno pomocné stavědlo pro obsluhu nedalekého přejezdu při posunu Mn vlaku v nákladišti.

Traťový úsek Malá Skála – Turnov bude řešen v rámci související stavby „**Rekonstrukce ŽST Malá Skála**“ včetně zřízení automatického hradla Dolánky.

Součástí jsou také fragmenty GVD na tratích Dvůr Králové nad Labem – Liberec, Železný Brod – Tanvald, Mladá Boleslav – Turnov a Jičín – Turnov, které podrobně mapují možnosti vedení jednotlivých linek po moderní infrastruktuře, tzn. po realizaci uvažovaných staveb v regionu.

3. PŘEHLED VÝCHOZÍCH PODKLADŮ

- Podrobné geodetické zaměření polohopisu a výškopisu zájmového území stavby: „Rekonstrukce ŽST Turnov“ PRO1051KM115-127ML051-069REK_Turnov, zpracovatel SŽG Regionální pracoviště Ústí nad Labem, část dokumentace E.5.3 „Geodetické a mapové podklady“;
- Zápisy z profesních porad a místních šetření, část dokumentace E.7.3 „Zápisy z porad“;
- Informace z katastru nemovitostí o pozemcích dotčených stavbou a sousedních, zdroj Katastrální úřad pro Liberecký kraj, <http://nahlizenidokn.cuzk.cz/> a mapový podklad, část dokumentace E.5.3 „Geodetické a mapové podklady“;
- Průběh inženýrských sítí drážních a mimodrážních správců v prostoru stavby s vyznačením jejich tras a s vyjádřením správců zařízení, část dokumentace E.4. „Stanoviska vlastníků veřejné dopravní a technické infrastruktury“;
- Průzkum možných skládek v okolí pro vytěžený materiál štěrkového lože a zeminy a odpady po rekonstrukci;
- Místní šetření;
- Vlastní fotodokumentace pořízená při prohlídkách;
- Související zákony, vyhlášky, předpisy, normy a směrnice atd.

4. PRŮZKUM INŽENÝRSKÝCH SÍTÍ

Pro zpracování DUR bylo zajištěno vyjádření správců inženýrských sítí včetně průběhu stávajících inženýrských sítí v místě stavby. Průběhy veškerých zjištěných sítí jsou zakresleny ve výkresové části dokumentace. Originály vyjádření s vyznačením průběhů sítí jsou založeny u zpracovatele projektové dokumentace, kopie jsou obsahem části dokumentace E.4. „Stanoviska vlastníků veřejné dopravní a technické infrastruktury“.

Před zahájením stavebních prací je nutné zajistit vytyčení podzemních vedení příslušnými správci, po dobu zemních prací v blízkosti trasy bude zajištěn dozor jednotlivých správců sítí.

V ochranných pásmech a v blízkosti zařízení pod napětím se musí učinit opatření proti dotyku nebo přiblížení k částem s nebezpečným napětím. Zejména se jedná o opatření při provozu mechanismů pro zemní práce.

V ochranných pásmech vedení nesmí být (případně je nutný souhlas správců inženýrských sítí) skládky a deponie zemin, a nebudou budovány objekty zařízení stavenišť a výrobní zařízení, a plochy se nebudou používat pro parkování vozidel a mechanismů.

Překládaná a chráněná vedení inženýrských sítí mají rovněž ochranná pásma, jejichž podmínky je nutno respektovat. Požadavky jsou uvedeny v části dokumentace E.4. „Stanoviska vlastníků veřejné dopravní a technické infrastruktury“.

Ochranné pásmo dráhy tvoří prostor po obou stranách dráhy, jehož hranice jsou vymezeny svislou plochou vedenou u dráhy celostátní a u dráhy regionální 60 m od osy krajní koleje, nejméně však ve vzdálenosti 30 m od hranic obvodu dráhy. Obvod dráhy u celostátní dráhy a u regionální dráhy je vymezen svislými plochami vedenými hranicemi pozemků, které jsou určeny pro umístění dráhy a její údržbu (viz Zákon č. 266/1994 „Zákon o drahách“).

5. KÁCENÍ DŘEVIN

Kácení dřevin a odstranění porostu vychází z dendrologického průzkumu.

Podle § 3 zákona o ochraně je dřevina rostoucí mimo les strom či keř rostoucí jednotlivě i ve skupinách ve volné krajině i v sídelních útvarech na pozemcích mimo lesní půdní fond.

Podle § 7 zákona o ochraně přírody jsou dřeviny chráněny podle tohoto ustanovení před poškozováním a ničením, pokud se na ně nevztahuje ochrana přísnější (§ 46 a 48 zákona o ochraně přírody a krajiny – památné stromy) nebo ochrana podle zvláštních předpisů. Péče o dřeviny, zejména jejich ošetřování a udržování je povinností vlastníků. Při výskytu nákazy dřevin epidemickými či jinými vážnými chorobami, může orgán ochrany přírody uložit vlastníkům provedení nezbytných zásahů, včetně pokácení dřevin.

Podle § 8 zákona o ochraně přírody je ke kácení dřevin nezbytné povolení orgánu ochrany přírody, není-li dále stanoveno jinak. Povolení lze vydat ze závažných důvodů po vyhodnocení funkčního a estetického významu dřevin. Povolení ke kácení dřevin na silničních pozemcích může orgán ochrany přírody vydat jen po dohodě se silničním správním úřadem a povolení ke kácení dřevin u železničních drah může orgán ochrany přírody vydat jen po dohodě s drážním správním úřadem.

Povolení ke kácení je vyžadováno pro:

- pro dřeviny o obvodu kmene nad 80 cm měřeného ve výšce 130 cm nad zemí
- pro zapojené porosty dřevin, pokud celková plocha kácených zapojených porostů dřevin přesahuje 40 m²

V blízkosti záměru se nachází dřeviny rostoucí mimo les. Jejich kácení je prováděno průběžně z důvodu pravidelné údržby tratě.

Během realizace záměru bude provedeno kácení na plochách vymezených uvedených v dendrologickém průzkumu.

Pro dřevinu s obvodem kmene nad 80 cm ve výšce 130 cm nad zemí bude v souladu s legislativou zažádáno o povolení kácení dřevin rostoucích mimo les. Současně bude zažádáno o povolení kácení pro zapojené porosty dřevin přesahující 40 m².

Vzhledem ke stupni dokumentace je proveden dendrologický průzkum v širším zájmovém území železnice, přesný výčet stromů ke kácení bude upřesněn v dalších stupních projektové dokumentace.

V rámci dendrologického průzkumu bylo zjištěno celkem max. 31 stromů ke kácení s obvodem větším než 80 cm ve výšce 130 cm a zapojené porosty o celkové ploše 2080 m². Vliv záměru na dřeviny rostoucí mimo les bude, vzhledem k malému počtu zasažených dřevin, malý.

Kácení dřevin a odstranění porostu bude provedeno mimo rámec stavby správcem železniční infrastruktury OŘ Hradec Králové, z důvodu kolize s nově rekonstruovaným kolejištěm v ŽST Turnov pro zajištění provozuschopnosti dráhy. Náhradní výsadba nebude řešena.

Nakládání s vyzískanou dřevní hmotou se předpokládá takto:

Pařezy:

Pařezy pokácených stromů budou odstraněny a převezeny do kompostárny vzdálené 4 km k dalšímu zpracování.

Kmeny pokácených stromů (kulatina):

Kmeny pokácených stromů budou předány správci v obvodu ŽST Turnov. V rámci projektu je uvažováno s vyzískanou kulatinou délky 4,0 m z každého pokáceného stromu. Předpokládá se vyzískaná dřevní hmota z kulatin max. 55,192 t.

Větve pokácených stromů:

Větve pokácených stromů budou štěpkovány a uloženy na deponii v obvodu ŽST Turnov pro další využití v rámci stavebních prací při rekonstrukci stanice. Dřevní štěpka bude následně využita jako mulč při výstavbě zemních valů.

Odstraněné křoviny:

Odstraněné křoviny budou štěpkovány a uloženy na deponii v obvodu ŽST Turnov pro další využití v rámci stavebních prací při rekonstrukci stanice. Dřevní štěpka bude následně využita jako mulč při výstavbě zemních valů. Z 2080 m² zapojeného porostu se předpokládá výzisk 15,6 t dřevní štěpky.

6. NAKLÁDÁNÍ S ODPADY

Veškeré odpady, které budou stavbou vyprodukovány, vzniknou v průběhu realizace stavby. Odpady vzniklé při stavbě se budou na jednotlivých místech stavby třídit a odvážet na příslušné zařízení pro nakládání s odpady. Primárně dle zákona č. 541/2020 Sb. o odpadech budou odpady v maximální možné míře recyklovány nebo zpětně využívány na stavbě. Mimo běžných zásad ochrany životního prostředí je nutno zejména zajistit správné nakládání s odpady podle příslušných zákonů a vyhlášek.

Při manipulaci a hospodaření s odpady je nutné řídit se zákonem č. 541/2020 Sb. o odpadech a dále vyhláška č. 8/2021 Sb. „Vyhláška o Katalogu odpadů a posuzování vlastností odpadů (Katalog odpadů)“, vyhláška č. 273/2021 Sb. „Vyhláška o podrobnostech nakládání s odpady“, směrnice SŽ SM096 „Směrnice pro nakládání s odpady“.

Podle katalogů odpadu ze stavby je původce mimo jiné povinen vznik odpadů co nejvíce omezovat a vytvářet předpoklady pro využívání a zneškodňování odpadů. Původce musí s odpady nakládat tak, aby nedošlo k porušení povinností vyplývajících z dalších zvláštních předpisů (zákon č. 372/2011 Sb. o zdravotních službách a podmínkách jejich poskytování v platném znění, zákon č. 254/2001 Sb. o vodách a o změně některých zákonů (vodní zákon) v platném znění, ...).

Ve smyslu zákona č. 541/2020 Sb. o odpadech v platném znění stavba nevyvolává negativní vliv na životní prostředí. Předpokládaný výskyt odpadového materiálu při stavbě je uveden ve výkazu výměr a materiálu.

Veškerý vyzískaný materiál železničního svršku je vlastnictvím SŽ, s.o., ve správě OŘ Hradec Králové. Bude postupováno dle Směrnice SŽDC č. 42 (Hospodaření s vyzískaným materiálem ze železniční dopravní cesty).

U nepoužitelného materiálu bude provedeno rozebrání do součástí, odvezení do výkupu a na skládku, příp. k recyklaci.

Likvidace odpadů:

Primárně dle zákona č. 541/2020 Sb. o odpadech budou odpady v maximální možné míře recyklovány a zpětně využívány na stavbě, nebo sekundárně budou odpady v průběhu stavby ukládány na řízenou skládku či likvidovány prostřednictvím specializované organizace.

Provozem stavby po jejím dokončení žádné další odpady nevznikají.

7. POLOHOVÝ SYSTÉM

Projekt stavby je zpracován v souřadnicovém systému S-JTSK a ve výškovém systému ČJNS-Balt po vyrovnání. Další podrobnosti o pevných bodech v části dokumentace E.5.3 „Geodetické a mapové podklady“.

V listopadu 2022

Vypracoval: Milan Diblík